

INFORME DE MONITOREO DE MEDIOS*

Fecha: 22/06/2022

Semana N° 25

Coordinación de Vigilancia Epidemiológica

*Vigilancia basada en eventos de interés epidemiológico mediante el monitoreo de medios abiertos de comunicación locales y nacionales.

Reporte de eventos:

Amenaza	Tema	Medio	Fecha	Resumen	Liga	Prioridad
Biológico	Aumento de violencia	El Sol de Cuernavaca	21 junio 2022	Aunque el 2021 fue uno de los años más violentos en la historia de Morelos, al quinto mes del 2022 los delitos de alto impacto parecen seguir creciendo de acuerdo con datos del Secretariado Ejecutivo del Sistema Nacional de Seguridad Pública , que evidencian el incremento en la incidencia de homicidios dolosos, feminicidios, robo de vehículos, secuestros y extorsión.	https://www.elsoldecuernavaca.com.mx/policiaciadelitos-de-alto-impacto-imbatibles-en-morelos-8474936.html	Bajo
Biológico	Quejas por Servicios de Salud en Morelos	El Sol de Cuernavaca	21 junio 2022	Desde el año pasado y lo que va del 2022, las quejas que más ha recibido la Comisión de Derechos Humanos del Estado de Morelos (CDHM) , han sido contra los Servicios de Salud de Morelos (SSM) , La Comisión Estatal de Seguridad (CES) , La Fiscalía General de Justicia (FGE) , y la Secretaría de Educación , dijo Israel Hernández Cruz .	https://www.elsoldecuernavaca.com.mx/localos-servicios-de-salud-encabezan-quejas-ante-derechos-humanos-8471955.html	Bajo
Biológico	Deficiencias en hospitales	El Sol de Cuernavaca	21 junio 2022	El problema de los elevadores en el Hospital General de Cuernavaca "Dr. José G. Parres" , es apenas la punta del iceberg , dijeron integrantes de la Cámara de diputados al mencionar que no es este el único nosocomio público que presenta fallas graves de mantenimiento.	https://www.elsoldecuernavaca.com.mx/localtitular-de-los-ssm-comparecera-por-deficiencias-en-hospitales-8471719.html	Bajo
Biológico	Comparecencia de SSM	Diario de Morelos	21 junio 2022	La diputada Andrea Gordillo Vega, presidenta de la Comisión de Salud del Congreso, solicitará la comparecencia de Héctor Barón Olivares, director general de los Servicios de Salud de Morelos (SSM), para que explique ante el Pleno Legislativo la forma en que se está ejerciendo el presupuesto asignado a este sector, principalmente en el rubro de mantenimiento de la infraestructura.	https://www.diariodemorelos.com/noticias/solicitan-comparecencia-del-director-de-servicios-de-salud-de-morelos-para-dar-cuentas-sobre-el	Bajo
Lluvias	Afectaciones por lluvias	Diario de Morelos	22 junio 2022	La fuerte lluvia con granizo registrada la tarde de este martes provocó la caída de varios árboles, así como inundación de calles en Cuernavaca.	https://www.diariodemorelos.com/noticias/fuertes-da-os-por-intensa-lluvia-en-cuernavaca	Bajo
Lluvias	Afectaciones por lluvias	Diario de Morelos	22 junio 2022	Una rama de un árbol de eucalipto cayó sobre una camioneta Audi, color blanca, con placas de Morelos, que transitaba por la avenida Plan de Ayala a la altura de la colonia Patios de la Estación, la tarde de ayer.	https://www.diariodemorelos.com/noticias/tormenta-tira-varios-arboles-en-cuernavaca-y-municipios	Bajo
Biológico	Vacunación Covid-19 a menores	La Unión	22 junio 2022	La vacunación contra covid-19 dirigida a niños pequeños se programará con base en el registro de la plataforma federal e iniciará en los estados y los municipios donde haya mayor número de personas registradas, informó el delegado de la Secretaría del Bienestar en Morelos, Raúl Anaya Rojas.	https://www.launion.com.mx/morelos/sociedad/noticias/208399-preparan-logistica-de-vacunacion-infantil.html	Bajo
Lluvias	Riesgos ante lluvias	La Unión	22 junio 2022	Las colonias Altavista, Acapantzingo, Chipitlán, Satélite y Granjas son algunas de las que más reportes se han recibido por el riesgo de caída de árboles ante la recién iniciada temporada de lluvias, dijo Gerardo Abarca Peña, director general de Servicios Públicos de Cuernavaca.	https://www.launion.com.mx/morelos/sociedad/noticias/208396-detectan-40-arboles-en-peligro-de-caer.html	Bajo



<http://ssm.gob.mx>



Servicios de Salud Morelos



@MorelosSalud

Callejón Borda N°3 Col. Centro C.P. 62000
Teléfono (777) 312 62 31 / 314 33 36 ext. 222

**Calle Gómez Azcárate No. 205, Col. Lomas de la Selva
C.P. 62270, Cuernavaca, Morelos. Tel.: 777 102 25 56**

Amenaza	Tema	Medio	Fecha	Resumen	Liga	Prioridad
Biológico	Falta de agua en Tlaltizapan	La Unión	22 junio 2022	La mañana del martes, vecinos de tres colonias del poblado de Santa Rosa Treinta de este municipio protestaron en la presidencia municipal en demanda de que se restablezca el servicio de agua potable, del cual carecen desde hace más de año y medio. Más aún, cuando el gobierno difundió un video en el que se había rehabilitado un pozo con el gasto suficiente.	https://www.launion.com.mx/morelos/zona-sur/noticias/208409-se-manifiestan-vecinos-de-tlaltizapan-en-demanda-de-agua.html	Bajo
Biológico	Falta de medicamentos para enfermos de VIH	La Unión	22 junio 2022	Integrantes del Grupo de Apoyo "Colibrí" denunciaron desabasto de medicamento para enfermos de VIH-SIDA en el Instituto Mexicano del Seguro Social (IMSS); señalaron que en lo que va del año han fallecido tres personas, por no contar con su tratamiento.	https://www.launion.com.mx/morelos/avances/noticias/208363-denuncian-desabasto-de-medicamento-para-enfermos-de-vih-sida-en-el-imss.html	Bajo



<http://ssm.gob.mx>



Servicios de Salud Morelos



@MorelosSalud

Callejón Borda N°3 Col. Centro C.P. 62000
Teléfono (777) 312 62 31 / 314 33 36 ext. 222

**Calle Gómez Azcárate No. 205, Col. Lomas de la Selva
C.P. 62270, Cuernavaca, Morelos. Tel.: 777 102 25 56**

INFORME DE RIESGOS METEOROLÓGICOS

Fecha: 22/06/2022

Semana N° 25

Coordinación de Vigilancia Epidemiológica

Fuente: Servicio Meteorológico Nacional de México, CONAGUA.

TEMPORAL DE LLUVIAS PUNTUALES TORRENCIALES EN GUERRERO, ASÍ COMO PUNTUALES INTENSAS EN MICHOACÁN, OAXACA, PUEBLA Y VERACRUZ

Este día, la **tormenta tropical "Celia"** se desplazará al sur de las costas de Michoacán, continuará interactuando con la **onda tropical Núm. 6**, que recorrerá el sur del territorio nacional y mantendrá el **temporal de lluvias** puntuales torrenciales en zonas de Guerrero, así como lluvias puntuales intensas, que **podrían originar incremento en los niveles de ríos y arroyos, inundaciones y deslaves**, en zonas de Michoacán, Oaxaca, Puebla y Veracruz; además de lluvias fuertes a muy fuertes y descargas eléctricas sobre entidades del sureste, oriente, centro y sur del país, incluido el Valle de México. Asimismo, un **canal de baja presión** a largo de la Sierra Madre Occidental, en interacción con **inestabilidad en niveles altos de la atmósfera** y con el ingreso de humedad del Océano Pacífico, originarán chubascos vespertinos con lluvias puntuales fuertes y descargas eléctricas en el noroeste y occidente de México, con posibles granizadas en Sonora y Chihuahua. Por otra parte, una **circulación anticiclónica** en niveles medios de la atmósfera, sobre el sur de Estados Unidos, mantendrá el ambiente vespertino caluroso a muy caluroso sobre entidades del noroeste, norte y noreste de la República Mexicana, con temperaturas superiores a 40°C en Baja California, Sonora, Sinaloa, Coahuila, Nuevo León y Tamaulipas.

Para mayor información de la **Tormenta Tropical "Celia"** del Océano Pacífico, consultar los avisos del Servicio Meteorológico Nacional (SMN), a través de:

<https://smn.conagua.gob.mx/es/pronosticos/avisos/aviso-de-ciclon-tropical-en-el-oceano-pacifico>

Las lluvias se acompañarán de descargas eléctricas, vientos fuertes y probable caída de granizo.

Intervalo de chubascos con lluvias puntuales fuertes (25-50mm):

Sonora, Chihuahua, Durango, Sinaloa, Guanajuato, Estado de México, Ciudad de México, **Morelos**, Tlaxcala, Tabasco y Campeche.

Temperaturas Máximas de 35-40 °C:

Zacatecas, **Morelos**, Puebla (suroeste), Guerrero, Oaxaca, Chiapas, Veracruz y Tabasco.

Pronóstico en región Mesa Central:

Cielo medio nublado a nublado con lluvias puntuales intensas en Puebla, puntuales muy fuertes en Querétaro e Hidalgo y **puntuales fuertes en** Guanajuato, Tlaxcala y **Morelos**; todas con descargas eléctricas. **Estas lluvias podrían generar deslaves e inundaciones. Ambiente matutino fresco y frío con bancos de niebla en zonas altas de** Hidalgo, **Morelos**, Tlaxcala y Puebla, al amanecer. Ambiente cálido por la tarde. Viento del este y noreste de 10 a 25 km/h en la región con rachas de 50 a 60 km/h en Guanajuato y Puebla.



<http://ssm.gob.mx>



Servicios de Salud Morelos



@MorelosSalud

Callejón Borda N°3 Col. Centro C.P. 62000
Teléfono (777) 312 62 31 / 314 33 36 ext. 222

**Calle Gómez Azcárate No. 205, Col. Lomas de la Selva
C.P. 62270, Cuernavaca, Morelos. Tel.: 777 102 25 56**

INFORME DE MONITOREO VOLCÁNICO Y SISMOLÓGICO

Fecha: 22/06/2022

Semana N° 25

Coordinación de Vigilancia Epidemiológica

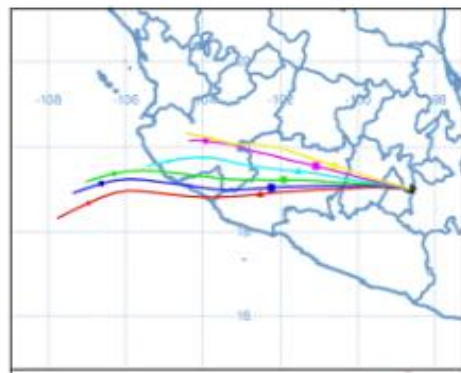
Fuente: Servicio Sismológico Nacional, UNAM. / Centro nacional de Prevención de Desastres (CENAPRED)-SEGOB, SENEAM-SCT y NOAA.


En las últimas 24 horas, mediante los sistemas de **monitoreo del volcán Popocatepetl**, se detectaron **23 exhalaciones de baja intensidad, acompañadas de vapor de agua, gases volcánicos y ligeras cantidades de ceniza**. Al momento de este reporte, **no se observa al volcán debido a nublados en la zona**.

NIVEL DE ALERTA	SEMAFORO	AMARILLO-FASE 2	RECOMENDACIONES PARA LA FASE AMARILLO FASE 2
	<p>El volcán presenta incremento en su actividad, con explosiones esporádicas:</p> <ul style="list-style-type: none"> Pluma continua de vapor de agua y gas. Caída de ceniza leves a moderadas en poblaciones cercanas. Lanzamiento de fragmentos incandescentes y posibilidad de flujos piroclásticos de corto alcance asociado a las explosiones. Crecimiento y destrucción de domos de lava. Flujos de lodo o escombros de corto alcance. 		
			<ol style="list-style-type: none"> Continuar con el radio de seguridad de 12 km, por lo que la permanencia en esa área no está permitida. Controlar el tránsito entre Santiago Xalitlintla y San Pedro Nexapa, vía Paso de Cortés. A las autoridades de Protección Civil, mantener sus procedimientos preventivos, de acuerdo con sus planes operativos. A la población se le recomienda eleva la atención a los avisos de las autoridades de su localidad y se exhorta a no acercarse al volcán, y mucho menos al cráter. Mantenerse fuera de cañadas ante posibles flujos de lodo, principalmente en temporada de lluvias.

PRONOSTICO DE CAIDA DE CENIZA

En caso de una exhalación de ceniza volcánica, **el pronóstico de trayectoria hacia el oeste-noroeste**, (simulando exhalación cada hora en las próximas 6 horas) a su paso por la zona oeste del estado de Puebla; **zona noreste, norte y noroeste del estado de Morelos**; zona sureste, centro-sur, oeste y suroeste del Estado de México y zona este, centro, centro-sur, centro-norte, oeste y suroeste del estado de Michoacán, **para las primeras 12 horas de pronóstico**, (09:00 a las 21:00 hora local). Posteriormente para las últimas 12 horas de pronóstico, (21:00 a las 09:00 hora local del día siguiente), continuarán en la zona oeste, norte y noroeste del estado de Michoacán; estado de Colima, zona sureste, centro-sur, sur y suroeste del estado de Jalisco y sobre el Océano Pacífico.



SISMOS	<p>Se registró sismo de magnitud de 4.1 grados Richter, a las 06:20:59 hrs con localización del epicentro a 16 km al norte de Oteapan, Veracruz.</p> <p>NO PERCIBIDO EN EL ESTADO DE MORELOS.</p>	
	<h3>REPORTE DE DAÑOS A LA POBLACION</h3> <p>Sin reporte de daños a la población ni a la infraestructura en salud.</p>	



<http://ssm.gob.mx>



Servicios de Salud Morelos



@MorelosSalud

Callejón Borda N°3 Col. Centro C.P. 62000
Teléfono (777) 312 62 31 / 314 33 36 ext. 222

**Calle Gómez Azcárate No. 205, Col. Lomas de la Selva
C.P. 62270, Cuernavaca, Morelos. Tel.: 777 102 25 56**


INFORME DE MONITOREO DE TEMPERATURAS Y CALIDAD DEL AIRE

Fecha: 22/06/2022

Semana N° 25

Coordinación de Vigilancia Epidemiológica

Fuente: Comisión Estatal de Agua (CEAGUA)



PRONOSTICO DE TEMPERATURAS POR MUNICIPIO

Municipio	Min.	Max.	Municipio	Min.	Max.
Amacuzac	17°	34°	Tepalcingo	20°	33°
Cuautla	18°	30°	Ayala	19°	33°
Jiutepec	16°	29°	Huitzilac	09°	22°
Temixco	18°	35°	Tepoztlán	19°	31°
Tlaltizapan	19°	34°	Zacualpan	14°	28°
Axochiapan	20°	35°	Tlalquitenango	21°	35°
Cuernavaca	13°	28°	Puente de Ixtla	20°	34°
Jojutla	20°	35°			

TEMPERATURAS MÁXIMAS Y MÍNIMAS, ULTIMAS 24 HRS

Mínimas

Huitzilac	09° 22°
Tetela del Volcán	09° 23°
Totolapan	12° 24°
Ocuituco	11° 25°

Máximas

Tlaquiltenango	21° 35°
Jojutla	20° 35°
Axochiapan	20° 35°
Zacatepec	18° 32°



CALIDAD DEL AIRE

ÍNDICE AIRE Y SALUD

NIVEL DE RIESGO ASOCIADO

RECOMENDACIONES

GRUPOS SENSIBLES

PARA TODA LA POBLACIÓN

Estación de Monitoreo Cuernavaca Centro, Morelos

26

Bueno

Updated on Wed. 6:00

Primary pollutant: pm10

Current Past 48 hours data



Bajo

Se considera que el riesgo es mínimo.

Disfruta las actividades al aire libre.



<http://ssm.gob.mx>



Servicios de Salud Morelos



@MorelosSalud

Callejón Borda N°3 Col. Centro C.P. 62000
Teléfono (777) 312 62 31 / 314 33 36 ext. 222

**Calle Gómez Azcárate No. 205, Col. Lomas de la Selva
C.P. 62270, Cuernavaca, Morelos. Tel.: 777 102 25 56**

INFORME DE MONITOREO EPIDEMIOLÓGICO

Fecha: 22/06/2022

Semana N° 25

Coordinación de Vigilancia Epidemiológica

Fuente: Jurisdicciones Sanitarias del estado de Morelos.

JURISDICCION SANITARIA I:

☞ SIN EVENTOS EXTRAORDINARIOS.

JURISDICCION SANITARIA II:

☞ SIN EVENTOS EXTRAORDINARIOS.

JURISDICCION SANITARIA III:

☞ SIN EVENTOS EXTRAORDINARIOS.



<http://ssm.gob.mx>



Servicios de Salud Morelos



@MorelosSalud

Callejón Borda N°3 Col. Centro C.P. 62000
Teléfono (777) 312 62 31 / 314 33 36 ext. 222

**Calle Gómez Azcárate No. 205, Col. Lomas de la Selva
C.P. 62270, Cuernavaca, Morelos. Tel.: 777 102 25 56**